









Mapa das OSCs ganha novas funcionalidades e atualizações

Conexão das OSCs aos objetivos da Agenda 2030 do PNUD, Sistema de busca avançada e atualização imediata das informações cadastradas estão entre as novidades

Uma nova versão do *Mapa das OSCs* está disponível. São novas funcionalidades e informações que garantem o acesso ao perfil de milhares de organizações da sociedade civil em funcionamento no Brasil. Concebido como uma grande base de dados colaborativa, o *Mapa* é uma ferramenta de fácil acesso para acompanhamento da importância e da diversidade de projetos e atividades conduzidas pelas OSCs, obtenção de dados transparentes quanto à atuação dessas instituições e parceria com a administração pública e garantia do cumprimento da Lei 13.019/2014. Todo gerenciamento da plataforma é feito pelo Ipea. Veja as principais novidades:

-  **Conexão das OSCs aos objetivos da Agenda 2030 do PNUD.** A parceria entre o Ipea e o Programa das Nações Unidas para o Desenvolvimento (Pnud), estabelecida recentemente, facilita que se identifique e compreenda o grau de engajamento das organizações da sociedade civil na nova Agenda 2030. Sendo assim, novos campos foram incorporados ao formulário das OSCs no *Mapa* para serem preenchidos de acordo com as ações de cada uma diretamente relacionadas aos 17 Objetivos de Desenvolvimento Sustentável (ODS) – [clique aqui](#) para saber quais são. Basta que o representante da entidade acesse a página e atualize as informações. A cooperação é um passo importante para ampliar a escala de implementação desta Agenda e dar conhecimento à sociedade sobre a relevância das OSCs em ações de interesse público.
-  **Atualização e visualização imediatas das informações cadastradas.** Isso significa que quando um representante da OSC acessa a página da sua entidade e modifica ou insere novos dados, as informações ficam visíveis na plataforma a qualquer usuário, assim que salvas.
-  **Consulta avançada.** O sistema de pesquisa no *Mapa* permite agora o cruzamento de vários tipos de informações das OSCs cadastradas, muito além da localização geográfica. A busca pode ser feita por área de atuação, natureza jurídica, titulação e certificação, ano de fundação, relações de trabalho e governança, espaço de participação social, projetos, fontes de recursos, situação do imóvel, entre outros campos. As possibilidades são múltiplas e os resultados obtidos formam um retrato quantitativo preciso da informação solicitada.
-  **Compartilhamento dos dados inseridos com as redes sociais.** Foram disponibilizados nas páginas das OSCs, no canto direito superior, links para o Facebook e Twitter. Assim, sempre que a página da OSC for atualizada, é possível compartilhar as alterações nas redes sociais

com apenas um clique nesses botões, garantindo maior visibilidade e velocidade na propagação da informação.

-  **Localização de OSCs próximas do usuário por área temática.** Ao acessar o *Mapa*, o sistema exibe, automaticamente, na página principal, uma lista com as cinco OSCs mais próximas geograficamente do usuário. Ou seja, quem estiver navegando no *Mapa* fica por dentro, logo de imediato, de quais entidades existem ao seu redor, de acordo com as áreas: Saúde, Cultura e Recreação, Educação e Pesquisa e Assistência Social.
-  **Atualizações mais recentes das OSCs.** Na página principal do *Mapa* também passa a ser disponibilizada uma lista com os nomes das dez OSCs que atualizaram suas informações recentemente. A ideia é que o usuário identifique e acompanhe as movimentações da entidade de seu interesse.

02 de fevereiro de 2018